

ИНСТИТУТ АРХЕОЛГИИ ИМЕНИ А.Х.ХАЛИКОВА
АКАДЕМИИ НАУК РЕСПУБЛИКИ ТАТАРСТАН

РАЗДЕЛ

«Обеспечение сохранности объекта культурного (археологического)
наследия регионального (республиканского) значения –
достопримечательное место «Культурный слой исторического центра города
Казани XI–XVIII вв.» к проекту строительства хостела по адресу: г. Казань,
ул. Профсоюзная, д.20/24 (кадастровые номера земельных участков:
16:50:010212:55; 16:50:010212:48)

НАУЧНО – ПРОЕКТНАЯ ДОКУМЕНТАЦИЯ

КАЗАНЬ – 2015

ЛИСТ СОГЛАСОВАНИЯ

Раздела «Обеспечение сохранности объекта культурного (археологического) наследия регионального (республиканского) значения – достопримечательное место «Культурный слой исторического центра города Казани XI–XVIII вв.» к проекту строительства хостела по адресу: г. Казань, ул. Профсоюзная, д.20/24 (кадастровые номера земельных участков: 16:50:010212:55; 16:50:010212:48)

«УТВЕРЖДАЮ»

Директор ООО
«Дом печати на Баумана»

_____ В.В. Большаков
« ____ » _____ 2015 г.

М.П.

«СОГЛАСОВАНО»

Заместитель министра культуры
Республики Татарстан

_____ С.Г. Персова
« ____ » _____ 2015 г.

М.П.

«СОГЛАСОВАНО»

Директор Института археологии
им. А.Х.Халикова АН РТ

_____ А.Г. Ситдинов
« ____ » _____ 2015 г.

М.П.

Введение	4
1. Общая характеристика земельного участка	7
2. Состав и содержание предпроектных исследований	8
3. Результаты предпроектных исследований	8
3.1. Техническое состояние земельного участка	8
3.2. Историческая характеристика земельного участка	9
3.3. Археологическая характеристика земельного участка	17
4. Выводы по результатам предпроектных исследований	24
5. Программа проведения археологических полевых работ	25
5.1. Общие положения	25
5.2. Вид, объем и состав археологических полевых работ	26
5.3. Порядок проведения археологических полевых работ	29
Приложения	31

Введение

Участок под строительство располагается в историческом центре г. Казани, по адресу: ул. Профсоюзная, 20/24, на пересечении с ул. Кави Наджми Вахитовского района, г. Казани на земельных участках с кадастровыми номерами: 16:50:010212:55; 16:50:010212:48, общей площадью 611 кв.м. В соответствии с проектом строительства хостела по адресу: г. Казань, ул. Профсоюзная, д. 20/24, Вахитовского района, предусмотрено строительство 2-х этажного здания, площадью пятна застройки около 275 кв.м.; реконструкция существующего 1-этажного здания площадью пятна застройки около 210 кв.м.¹ Перекладка инженерных сетей к комплексу зданий по ул. Баумана, 19.²

Проект составлен на основании обращения заказчика – ООО «Дом печати на Баумана», с просьбой разработать Раздел «Обеспечение сохранности объекта культурного (археологического) наследия регионального (республиканского) значения – достопримечательное место «Культурный слой исторического центра города Казани XI–XVIII вв.» к проекту строительства хостела по адресу: г. Казань, ул. Профсоюзная, д. 20/24 (кадастровые номера земельных участков: 16:50:010212:55; 16:50:010212:48)».

Основанием для разработки раздела служат Федеральный Закон от 25.06.2002 г. № 73-ФЗ «Об объектах культурного наследия (памятниках истории и культуры) народов Российской Федерации» (ст. 36.3); Закон Республики Татарстан от 01.04.2005 г. № 60-ЗРТ (ред. от 29.12.2005 г.) «Об объектах культурного наследия в Республике Татарстан»; Указ Президента Республики Татарстан от 20.09.2002 г. № УП-824 «О мерах по обеспечению соблюдения законодательства об охране и использовании памятников

¹ Эскизный проект «Гостиничный комплекс по ул. Профсоюзная, Кави Наджми Вахитовского района г. Казани (3-я очередь реконструкции комплекса зданий Дома Печати)».

² Сводный план инженерных сетей

истории и культуры»; Постановление Кабинета Министров Республики Татарстан от 15.12.2003 г. № 638; Постановление Кабинета Министров Республики Татарстан № 79 от 15.02.2010 г. «Об отнесении к объектам культурного наследия регионального (республиканского) значения в виде достопримечательного места культурного слоя г. Казани»; Постановление Кабинета Министров Республики Татарстан № 774 от 30.09.2010 г. «О внесении изменений в Постановление Кабинета Министров Республики Татарстан № 79 от 15.02.2010 г. «Об отнесении к объектам культурного наследия регионального (республиканского) значения в виде достопримечательного места культурного слоя г. Казани»; Проект зон охраны памятников истории и культуры г. Казани по Постановлению Совета Министров ТАССР № 334 от 23.09.1988 г. Хозяйственная деятельность на участке регулируется в соответствии с Приказом № 145 от 19.03.2010 г. Министерства культуры Республики Татарстан «Об утверждении характера использования, ограничений на использование и требований к хозяйственной деятельности, проектированию и строительству на территории достопримечательных мест города Казани».

Финансирование проектных работ в соответствии с законодательством (ст. 36.4 Федерального Закона РФ от 25.06.2002 г. № 73-ФЗ «Об объектах культурного наследия (памятниках истории и культуры) народов Российской Федерации») осуществлялось за счет средств заказчика, на основании РНИП и СЦНПР–91.

Определение проектных параметров осуществлялось на основании требований законодательства по обеспечению сохранности объектов культурного наследия Федерального Закона РФ от 25.06.2002 г. № 73-ФЗ «Об объектах культурного наследия (памятниках истории и культуры) народов Российской Федерации», в соответствии с реставрационными нормами и правилами, утвержденными федеральным органом охраны объектов культурного наследия и Положением о порядке проведения археологических полевых работ и составлении научной отчетной документации,

утвержденном постановлением Отделения историко-филологических наук РАН 27.11.2013 г. № 85.

Археологические работы являются видом научно-исследовательских работ, и проводятся специализированной научно-исследовательской организацией в порядке, определенном ст. 45 Федерального Закона РФ от 25.06.2002 г. № 73-ФЗ «Об объектах культурного наследия (памятниках истории и культуры) народов Российской Федерации».

Изменение условий проведения строительных и иных работ, предполагающих разрушение культурного слоя на данном земельном участке, либо выявление на земельном участке в результате хозяйственной деятельности уникальных объектов культурного наследия, может повлечь за собой проведение дополнительных спасательных археологических полевых работ.

Раздел включает в себя: текстовую часть (25 стр.), приложения (10 ед.), иллюстрации (20 стр.).

Раздел «Обеспечение сохранности объекта культурного (археологического) наследия регионального (республиканского) значения – достопримечательное место «Культурный слой исторического центра города Казани XI–XVIII вв.» к проекту строительства хостела по адресу: г. Казань, ул. Профсоюзная, д. 20/24 (кадастровые номера земельных участков: 16:50:010212:55; 16:50:010212:48)» выполнен как научное исследование и выпущен на правах рукописи. При использовании материалов раздела ссылка на него обязательна.

Общая характеристика земельного участка

Участок по ул. Профсоюзная располагается на территории исторического центра г. Казани в квартале, ограниченном современными ул.ул. Кави Наджми, Баумана, Астрономическая.

В археологическом отношении: земельный участок расположен в границах объекта культурного наследия «Культурный слой исторического центра города Казани XI–XVIII вв.». ³

В геоморфологическом отношении: земельный участок находится в пределах I надпойменной террасы левобережья р. Волги. Абсолютные отметки земельного участка изменяются в пределах 60.64 – 52.84 м. по балтийской системе. ⁴

Хозяйственная деятельность: в соответствии с проектом строительства hostela по адресу: г. Казань, ул. Профсоюзная, д.20/24, предусмотрено строительство 2-х этажного здания, площадью пятна застройки около 255 кв.м.; реконструкция существующего 1-этажного здания площадью пятна застройки около 210 кв.м. Площадь застройки выходит за границы указанных земельных участков с кадастровыми номерами 16:50:010212:55; 16:50:010212:48. ⁵

³ Постановление Кабинета Министров Республики Татарстан № 79 от 15.02.2010 г. «Об отнесении к объектам культурного наследия регионального (республиканского) значения в виде достопримечательного места культурного слоя города Казани», № 774 от 30.09.2010 г. «О внесении изменения в постановление Кабинета Министров Республики Татарстан от 15.02.2010 г. № 79 «Об отнесении к объектам культурного наследия регионального (республиканского) значения в виде достопримечательного места культурного слоя города Казани».

⁴ Отчет об инженерно-геологических изысканиях по объекту: «Гостиницы на 14 и 10 номеров по ул. Кави Наджми – Профсоюзная в Вахитовском районе г. Казани».

⁵ Эскизный проект «Гостиничный комплекс по ул. Профсоюзная, Кави Наджми Вахитовского района г. Казани (3-я очередь реконструкции комплекса зданий Дома Печати)».

2. Состав и содержание предпроектных исследований

Цель предпроектных исследований – оценка состояния объекта археологического наследия «Культурный слой исторического центра города Казани XI–XVIII вв.» в границах земельного участка, его археологической ценности, и разработка плана охранных мероприятий в связи с планируемой хозяйственной деятельностью.

Предпроектные исследования носят комплексный характер и включают в себя: архивно-библиографические изыскания; визуальное обследование участка с фиксацией его современного состояния; анализ данных, полученных в результате предшествующих археологических работ.

В основу разработки Раздела «Обеспечение сохранности объекта культурного (археологического) наследия регионального (республиканского) значения – достопримечательное место «Культурный слой исторического центра города Казани XI–XVIII вв.» к проекту строительства хостела по адресу: г. Казань, ул. Профсоюзная, д. 20/24 (кадастровые номера земельных участков: 16:50:010212:55; 16:50:010212:48)» легли исторические карты и схемы г. Казани, архивные данные (6 ед.), исследования, составленные на базе письменных источников (8 ед.), материалы предшествующих археологических работ (11 ед.), научно-техническая документация, представленная Заказчиком (3 ед.).

3. Результаты предпроектных исследований

3.1. Техническое состояние земельного участка

К моменту разработки Раздела «Обеспечение сохранности объекта культурного (археологического) наследия регионального (республиканского) значения – достопримечательное место «Культурный слой исторического центра города Казани XI–XVIII вв.» к проекту строительства хостела по адресу: г. Казань, ул. Профсоюзная, д. 20/24 (кадастровые номера земельных

участков: 16:50:010212:55; 16:50:010212:48)» был проведен натурный осмотр участка и его фотофиксация. Участок ведения работ расположен на территории общей площадью 611 кв.м.

Участок под проектируемые работы представляет собой застроенную административными зданиями территорию. Существующие здания расположены у северо-восточной и юго-западной границы участка проектирования. Пространство между зданиями засажено деревьями и кустарником.

В соответствии с представленными материалами отчета об инженерно-геологических изысканиях по объекту: «Гостиницы на 14 и 10 номеров по ул.ул. Кави Наджми – Профсоюзная в Вахитовском районе г. Казани», на участке было заложено 2 скважины, и привлечены архивные сведения 4 скважин. Обследование фундаментов выполнено в 5-ти шурфах размерами 1.0-1.50 кв.м. 3 шурфа пройдены из подвального помещения здания (ул. Кави Наджми, 14) глубиной до 2.6-2.7 м, 2 шурфа – с внешней стороны здания (ул. Профсоюзная, 20), глубиной 2.3-2.9 м. Шурфы №№ 4, 5 заказчиком пройдены не полностью, низ фундамента не вскрыт. Мощность «насыпного грунта» составляет от 4.1-7.8 м ⁶. В скважине № 40 арх., расположенной вне границ выявленных пятен предшествующей застройки XIX-XX вв., мощность «насыпного слоя» составила до 410 см от уровня дневной поверхности; скважине № 679 арх., расположенной вне границ выявленных пятен предшествующей застройки, мощность «насыпного слоя» составила до 780 см от уровня дневной поверхности.

3.2. Историческая характеристика земельного участка

Территория проектируемого строительства располагается в историческом центре г. Казани, ограничена ул.ул. Кави Наджми, Профсоюзная, Баумана, Астрономическая, в 750 м. к юго-востоку от Казанского кремля, на склоне кремлевского холма к протоке Булак. В XVI в.

эта территория входила в границы казанского посада (но начала осваиваться во времена Казанского ханства), когда посад Казани развивался в южном направлении вглубь береговой линии от р. Казанка, на территории, ограниченной протокой Булак на юге и Черноозерским оврагом с цепью «поганных» озер на востоке. Посад был обнесен крепостной стеной, которая с двух сторон примыкала к кремлевским стенам⁷. Самое же раннее упоминание о существовании казанского посада в письменных источниках относится к 1469 г. Сведения об укрепленном посаде сообщаются в связи с событиями 1500 г., когда хан Абдул Латиф «повеле около града нарядити острог»⁸. Границы посада постепенно выходили за пределы Черноозерской протоки (совр. ул. Дзержинского) и протоки Булак, особенно во второй половине XVI в.

В I половине XVI в. посад развивается в южном направлении, вдоль нижней Ногайской дороги (конец современных ул. Баумана, площади Тукая и ул. Санкт-Петербургская)⁹. В «Казанском летописце» упоминаются Нижние Ногайские ворота, которые вели в Нижний посад на улицу, которой вероятно, соответствует современная ул. Баумана.

Исходя из топографии местности, сведений письменных источников, а также мнений историков, посадская стена ханской Казани проходила в непосредственной близости от района исследований. Так, историк Р.И. Султанов очерчивает топографию этой территории следующим образом: «...Далее посадская стена спускалась вниз к Ногайским воротам, которые стояли в районе пересечения улиц Астрономическая и Профсоюзная. Стена за этими воротами поворачивала на север и шла по холму, расположенному между улицами Баумана и Профсоюзной, до Алатыковых ворот,

⁶ Отчет об инженерно-геологических изысканиях по объекту: «Гостиницы на 14 и 10 номеров по ул. Кави Наджми – Профсоюзная в Вахитовском районе г. Казани».

⁷ Бикбулатов Р., Мустафин Р. Казань и ее слободы. – Казань: Изд-во «Заман», 2001. – С. 10.

⁸ Древняя Казань глазами современников и историков. / Сост. Ф.Ш. Хузин, А.Г. Ситдилов. – Казань: Фест, 1996. – С. 20.

⁹ Архив ИЯЛИ Г.Ибрагимова АН РТ. Ф. 8. Оп.1. Ед. хр. 203. // Калинин Н.Ф. История Казани с древнейших времен до XVII в.: дисс. ... д.и.н.

расположенных на пересечении ул. Баумана и севернее спуска современной площади 1-го Мая»¹⁰.

После событий 1552 г. роль посада начала изменяться: сложилась особая общественная группа горожан - посадские люди; территориальные рамки, а также значение посада в жизни города стали расти. Посад был укреплен «острогом», состоящим из деревянной стены, проезжих башен и ворот.

Интересующая нас территория на пересечении ул.ул. Кави Наджми, Баумана, Профсоюзная, ограничивалась Ногайскими и Проломными воротами. Так, Н.Ф. Калинин писал, что «Ногайские ворота располагались в старой острожной стене, шедшей в татарской Казани»¹¹. По описаниям 1675 г., ширина ворот указана в 2 сажени, бойниц насчитывалось 27 (нижних – 8, средних – 14, верхних – 5). П. Заринский определяет местоположение ворот между Богоявленской и Николы Вешнякова церквями, Н. Калинин – в квартале между улицами Астрономической и Кави Наджми¹².

Еще в 1560-х гг. в момент составления «Писцовой книги Казанского уезда 1565-1568 гг.» в этом районе указывается, наряду со Старым острогом, Новый острог, Новая слобода. О Старом остроге говорится следующее: «Государь царь прислал в свою отчину в Казань на житье князей и детей боярских многих людей, а велел воевода в Казани давать тем людям дворы и места порозжие под дворы. В Казани на посаде дворов порозжих и мест пустых не было»¹³. Поэтому к посаду «прибавлено за острогом против Проломных ворот в Арской стороне меж Булаком и меж горы, что с Арского

¹⁰ Султанов Р.И. Историческая география Казани (город и его предместья в XVI-XVII вв.). – Казань: Магариф, 2004. – С. 83.

¹¹ Архив ИЯЛИ Г.Ибрагимов АН РТ. Ф. 8. Оп.1. Ед. хр. 203. // Калинин Н.Ф. История Казани с древнейших времен до XVII в.: дисс. ... д.и.н.

¹² Цит. по: Султанов Р.И. Историческая география Казани (город и его предместья в XVI-XVII вв.). – Казань: Магариф, 2004. – С. 161.

¹³ Материалы по истории Татарской АССР. Писцовые книги города Казани 1565-1568 и 1646 гг. // Труды Историко-археологического института. Материалы по истории народов СССР. – Л.: Изд-во АН СССР, 1932. – Вып. 2. – С. 46.

поля...»¹⁴. Здесь под горою вдоль Булака и вверх по дорожке, которая шла от Ногайских ворот к Булаку, были огороды, пустые места и старые сараи на площади в 15 десятин. В результате данных мероприятий «огороды и места были все помечены под дворы в Новый острог, а острог Новой (было приказано) поставить от Ногайских ворот с Арского поля 3 горы подле дорожку и до Булака против Татарские слободы»¹⁵.

Это подробное описание вполне точно определяет местоположение новых острожных стен и размеры того пространства (Новой слободы) - в 15 десятин, которое они окружали. Новый острог включил в жильё старое татарское кладбище и увеличил протяженность Проломной улицы на полтора современных квартала ул. Баумана, примерно от кафе «Сказка» до Богоявленской колокольни, около которой были поставлены новые Проломные ворота¹⁶.

Новая слобода, находящаяся на территории нового острога, входившая в черту посада, и упоминавшаяся нами выше в связи с описанием укреплений посада, заняла территорию в 15 десятин вдоль ул. Проломная (совр. ул. Баумана) на юг от нижних Ногайских ворот¹⁷. Подобного утверждения придерживается и казанский историк Р.И. Султанов, который очерчивает границы Новой слободы следующим образом: «Это слобода, имевшая площадь около 15 десятин, расположилась в районе современной ул. Баумана от театра им. Качалова до колокольни Богоявленской церкви»¹⁸.

О размерах Новой слободы можно также судить по описи её дворов в «Писцовой книге Казанского уезда 1565-1568 гг.», в которой перечислен в

¹⁴Материалы по истории Татарской АССР. Писцовые книги города Казани 1565-1568 и 1646 гг. // Труды Историко-археографического института. Материалы по истории народов СССР. – Л.: Изд-во АН СССР, 1932. – Вып. 2. – С. 45.

¹⁵ Материалы по истории Татарской АССР. Писцовые книги города Казани 1565-1568 и 1646 гг. // Труды Историко-археографического института. Материалы по истории народов СССР. – Л.: Изд-во АН СССР, 1932. – Вып. 2. – С. 45.

¹⁶ Султанов Р.И. Историческая география Казани (город и его предместья в XVI-XVII вв.). – Казань: Магариф, 2004. – С. 163-164.

¹⁷ Архив ИЯЛИ Г.Ибрагимов АН РТ. Ф. 8. Оп.1. Ед. хр. 203. // Калинин Н.Ф. История Казани с древнейших времен до XVII в.: дисс. ... д.и.н.

¹⁸ Султанов Р.И. Историческая география Казани (город и его предместья в XVI-XVII веках). – Казань: Магариф, 2004. – С. 173.

одну линию по улице от нового до старого острога 31 двор. При этом если ширина двора в среднем 5 саж., то расстояние между старым и новым острогом равно около 150 саж. Описание идет в следующем порядке. От Нового острога по Проломной улице по правой стороне к старому острогу находилось 17 дворов, среди них детей боярских 2, дрябей полоцких 6, хлебников 2. В переулке направо от Проломной улицы по обе стороны 5 дворов – 1 двор дряби полоцкого и 4 двора посадских молотчих. По той же правой стороне Проломной улицы стояло 2 двора, в переулке направо – 2 двора молотчих. В продолжение правой стороны Проломной улицы расположилось 11 дворов, среди которых 1 двор сына боярского, двор архиерейского детеныша и 9 дворов посадских людей разных профессий – скорняк, блинник, хлебник и др. По этой же улице от старого острога к новому 15 дворов дрябей полоцких и одно место «порозжее». По Проломной улице от старого острога к новому острогу расположилось 15 дворов дрябских, одно место пустое¹⁹.

Таким образом, Новая слобода, под которую было выделено 15 десятин, к моменту переписи 1565-1568 гг. еще очень слабо заселена: 62 двора и 1 пустой двор. Здесь поставлены были дворы детей боярских, посадских людей разных профессий, а также дворы дрябей полоцких, переведенных в г. Казань из г. Москвы в пушкарни и стрельцы (23 двора).

В середине XVI в. Новая слобода была обнесена острожными стенами, но пожар 1579 г. уничтожил все постройки. Границы Новой слободы удалось восстановить лишь в первой четверти XVII столетия. В этот период слобода расширялась в южном направлении: озеро Гузеево, которое являлось ее южной границей, постепенно было засыпано, а центральная ее улица – Проломная – не приобрела еще такого значения, которое имеет сейчас ул. Баумана²⁰.

¹⁹ Там же. - С. 174.

²⁰ Султанов Р.И. Историческая география Казани (город и его предместья в XVI-XVII веках). – Казань: Магариф, 2004. – С. 174.

Материалы «Переписной книги г. Казани 1646 года» свидетельствуют, что Новая слобода была переименована в Богоявленскую, которая насчитывала 96 дворов посадских людей разных профессий, таких как шапочники, портные, кожевники, асламчи, рыбники, рукавишники и др. Свои дворы здесь также имели 4 служилых иноземца, площадной подьячий, бобыли (8 дворов и 5 бездворовых бобылей), принадлежавшие Троице-Сергиеву монастырю²¹. По-прежнему продолжалось «испомещение» в слободу людей из разных регионов Московского государства. Так, мы встречаем фамилии нижегородцев, самарян, лаишевцев, вятчан и пр.

В последующем времени слобода претерпевала значительные изменения. К середине XVII в. Богоявленская слобода перестала выполнять военную функцию (здесь располагалось только 4 двора стрельцов), и она превратилась в торгово-ремесленную часть города. В результате эпидемии чумы 1654 г. вымерло практически все ее население. Жизнь Богоявленской слободы стала налаживаться только ко второй половине 1650-х гг. На месте Проломных ворот была построена деревянная церковь во имя Богоявления Господня.

Пожар 1694 г. уничтожил почти весь посад, а поскольку слобода была полностью застроена деревянными домами, то в ней не осталось ни одного строения²².

В 1720-е гг. при губернаторе А.П. Волынском мясной и рыбный торги были перенесены в конец ул. Проломная, где образовалась Рыбнорядская улица. С этого времени улица стала основным центром торговли в южной части г. Казань.

Во второй половине XVIII в. был принят генеральный план перепланировки и застройки г. Казани. На плане г. Казани 1884 г. объект

²¹ Материалы по истории Татарской АССР. Писцовые книги города Казани 1565-1568 и 1646 гг. // Труды Историко-археографического института. Материалы по истории народов СССР. – Л.: Изд-во АН СССР, 1932. – Вып. 2. – С. 95-99; Покровский И.М. К истории Казанских монастырей до 1764 года. – Казань: Типо-литография Императорского ун-та, 1902. – С. 17.

исследования входил в 70 квартал (каменные здания) и ограничивался ул.ул. Павловская - Предтеченская - Поперечно-Вознесенская – Проломная,²³ которые соответствуют современным ул.ул. Мусы Джалиля – Профсоюзная – Кави Наджми – Баумана. Известно, что в это время здесь располагался Хлебный базар или Хлебная площадь²⁴. В этом же квартале находились каменные жилые одно- и двухэтажные дома (со стороны ул. Малая Проломная)²⁵, общественные здания – Казанская Купеческая биржа²⁶.

Казанский историк Н.П. Загоскин в конце XIX столетия отмечает границы ул. Большая Проломная (совр. ул. Баумана): «...Большая Проломная (от Рыбной площади до р. Казанка – 1 верста 400 сажень)...»²⁷. «Взяв от Воскресенской по Университетской улице, в которую она (Николаевская площадь) уперлась, в противоположную сторону, т.е. вправо, мы по довольно значительному уклону, миновав с правой руки корпус нового здания университета, последовательно пересечем улицы: Малую Проломную, Большую Проломную и Вознесенскую, идущие (с южной стороны) параллельно Воскресенской и достигнем протока Булака...»²⁸. На плане г. Казани 1913 г., изданном на основе карты М.М. Перевощикова, исследуемый нами район входил в 1 часть, и ограничивался ул.ул. Малая Проломная (совр. ул. Профсоюзная) – Поперечно-Вознесенская (совр. ул. Кави Наджми) – Большая Проломная (совр. ул. Баумана)²⁹.

Пологий склон Кремлевского хребта или холма был изрезан овражками и ложбинами. На центральных улицах сохранилось немало признаков прежде

²² Султанов Р.И. Историческая география Казани (город и его предместья в XVI-XVII веках). – Казань: Магариф, 2004. – С. 175-176.

²³ План города Казани 1884 года

²⁴ НА РТ. Ф. 98. Оп. 1. Ед. хр. 961. Л. 29-33; НА РТ. Ф. 98. Оп. 3. Ед. хр. 237. Л. 80-81; НА РТ. Ф. 98. Оп. 6. Ед. хр. 144. Л. 69.

²⁵ НА РТ. Ф. 98. Оп. 1. Ед. хр. 961. Л. 29-33; НА РТ. Ф. 98. Оп. 3. Ед. хр. 1476. Л. 194.

²⁶ НА РТ. Ф. 98. Оп. 3. Ед. хр. 1476. Л. 194; НА РТ. Ф. 98. Оп. 5. Ед. хр. 4885. Л. 104.

²⁷ Загоскин Н.П. Спутник по Казани. Иллюстрированный указатель достопримечательностей и справочная книга города. – Казань: Типо-литогр. Импер. ун-та, 1895. – С. 564.

²⁸ Загоскин Н.П. Спутник по Казани. Иллюстрированный указатель достопримечательностей и справочная книга города. – Казань: Типо-литогр. Импер. ун-та, 1895. – С. 569.

находившихся здесь оврагов.³⁰ «Ряд оврагов, имеющих важное оборонное значение для города, располагался в районах улиц Чернышевского, Баумана (в районе Дома печати), К. Наджми, Астрономической и т.п.»³¹. Форма оврагов была прихотлива, некоторые улицы проходили по их дну, другие по склонам или в промежутках между оврагами. Некоторые овраги или их ответвления тянулись не вдоль современных улиц, а под углом к ним. Таков, например, был овраг, обнаруженный в 1930-1931 гг. при постройке Дома печати в квартале, ограниченном ул.ул. Баумана, Профсоюзная, М. Джалиля и К. Наджми. На этом месте был обнаружен древний рельеф оврага, имевшего ширину от 16 до 44 м, глубину до 7,5 м и направление с востока на запад диагонально к современному очертанию оврага. В восточных частях оврага, на глубине 3,78 м от современной поверхности земли, был найден водоносный слой, что говорит о наличии источников воды. Дно оврага, шедшего в направлении к Булаку, глубже поверхности ул. Баумана на 5 м. По археологическим данным, этот овраг начал засыпаться в XVII в., но существовал ещё в первой четверти XVIII в., и, как показывает очертание, ул. Проломная (совр. ул. Баумана) имела перегиб в этом месте, видимый на плане г. Казани 1730 г.³² Вероятно, данные сведения дополнительно характеризуют материалы инженерно-геологических изысканий о наличии мощных отложений «насыпного слоя» до 7 м.

Здание Дома печати (архитектурный памятник, выполненный в стиле конструктивизма³³) было построено в 1933-1935 гг. архитектором С.С. Пэнном. Оно представляло собой четырехэтажную постройку сложной конфигурации в плане. Композиция здания строилась на сочетании двух крайних объемов с третьим центральным западающим объемом и

²⁹ План города Казани 1913 года

³⁰ Архив ИЯЛИ Г.Ибрагимов АН РТ. Ф. 8. Оп.1. Ед. хр. 203. // Калинин Н.Ф. История Казани с древнейших времен до XVII в.: дисс. ... д.и.н.

³¹ Султанов Р.И. Историческая география Казани (город и его предместья в XVI-XVII вв.). – Казань: Магариф, 2004. – С. 96-97.

³² План города Казани 1730 года

³³ Республика Татарстан: памятники истории и культуры. Каталог-справочник. – Казань: Эйдос, 1993. – С. 26.

выступающим на красную линию полукруглым объемом лестничной клетки. По 1 этажу боковых объемов проходила открытая галерея с большими колоннами перед остекленными витринами торговых залов.

3.3. Археологическая характеристика земельного участка

Участок предполагаемого строительства объекта (хостел по адресу: г. Казань, ул. Профсоюзная, д. 20/24 (кадастровые номера земельных участков: 16:50:010212:55; 16:50:010212:48)) находится в районе, где в предшествующие годы был проведен ряд археологических исследований. В 1924-1925 гг. Н.Ф. Калинин, руководивший раскопками близ Вознесенской церкви (располагалась в 200 м юго-западнее от территории исследований), обнаружил культурные слои XVII-XVIII вв. Им же было найдено христианское кладбище на современной ул. Кави Наджми. В 1934 г. в результате археологических работ, проводившихся на пересечении ул. ул. Чернышевского и Кремлевская, 4, были выявлены ранние захоронения и христианское кладбище XVI-XVII столетий. В 1935 г. под руководством археолога Н.Ф. Калинина при исследовании траншеи на месте кладбища Николо-Вишняковской церкви были выявлены погребения в колодах. В 1937 г. при проведении наблюдений по ул. Баумана, близ театра «Родина», исследователем М. Хомяковым был найден колодец, на дне которого были обнаружены изразцы XVII в.³⁴

Летом 2000 г., на местах закладки архитектурно-археологических шурфов по укреплению фундамента здания, были начаты археологические изыскания на территории Геологического факультета КГУ. Было вскрыто 13 шурфов, проведены наблюдения по ул. ул. Чернышевского и Кремлевская в ходе прокладки траншей вдоль здания Геологического факультета. Общая площадь работ составила 75 кв.м. в шурфах и 200 кв.м. в траншеях. Культурные напластования при спокойном залегании слоев представляли собой слабые по мощности и насыщенности отложения толщиной до 60-

³⁴ Архив ИА АН РТ. НФ. Ф. 8. Оп. 7. Ед. хр. 6.

90 см. В этом районе также фиксировались остатки мусульманского кладбища, следы которого были обнаружены в ходе наблюдений в предшествующие годы³⁵.

Также в 2000 г. при строительстве здания банка «Ак Барс» на ул. Кремлевская, 4, и при проводимых исследованиях на месте расположения здания Министерства юстиции Республики Татарстан, были получены сведения, подтвердившие и дополнившие археологический материал, относящийся к XVI-XIX вв. Наблюдения были проведены по восточной и южной стенке котлована фундамента здания, общей длиной около 40 м., при глубине до 5 м. Мощность культурного слоя при этом достигала 80-100 см.³⁶

Наблюдения же на перекрестке ул.ул. Профсоюзная и Мусы Джалиля (в коммуникационной траншее), осуществленные одновременно с предыдущими археологическими работами, не позволили выявить напластований ранее XVIII-XIX вв. Здесь в траншее глубиной более 5 м. фиксировался мощный слой желтой, слабо гумусированной супеси, а на уровне – 450 см. от современной поверхности выделялся слой каменного уличного мощения, под которым фиксировался нивелировочный слой речного песка (20 см.) и темно-серой плотной супеси с включениями древесной щепы³⁷.

В июне-октябре 2000 г. были начаты археологические наблюдения на местах закладки траншей и на участках резки грунта по ширине ул. Баумана, между ул.ул. Чернышевского и Мусы Джалиля. В ходе проведенных исследований были определены особенности формирования культурного слоя и выделены два слоя, хронологически сопоставимые с I и II слоями Казанского кремля: I слой по вещевому материалу датирован XIX-XX вв.,

³⁵ Григорьев Ю.В., Ситдилов А.Г., Старков А.С. Археологические наблюдения на улицах Казани. // Археологические открытия в Татарстане: 2000 год. Сборник. / Редколлегия: Ф.Ш. Хузин и др. – Казань: «Мастер-Лайн», 2001. – С. 42.

³⁶ Григорьев Ю.В., Ситдилов А.Г., Старков А.С. Археологические наблюдения на улицах Казани. // Археологические открытия в Татарстане: 2000 год. Сборник. / Редколлегия: Ф.Ш. Хузин и др. – Казань: «Мастер-Лайн», 2001. – С. 43-44.

время отложения II слоя – вторая половина XVI-XVIII вв. Более ранние напластования болгаро-татарского времени, соответствующие III-V слоям стратиграфической шкалы Казанского кремля, не зафиксированы. При этом мощность залегания культурных напластований составляла около 400 см. вне сооружений³⁸.

В 2001 г. на ул. Астрономическая проводились наблюдения на трех объектах: дома № 7, 9, 11/29, а также исследования в траншеях и котлованах на месте здания Геологического факультета КГУ. В ходе работ удалось выделить слои Казанского ханства, ранние же периоды русского заселения (II половина XVI – XVII вв.) здесь были представлены слабо. Кроме того, при рытье котлована, расположенного на месте фундамента разобранного здания между колокольней Петропавловского собора и Учительским двором Геологического факультета, удалось локализовать местоположение кладбища II половины XVII-начала XVIII вв.: здесь были обнаружены остатки погребений в дубовых колодах³⁹.

В июле 2003 г. были проведены охранно-спасательные исследования на ул. Астрономическая, 3/6. Археологические наблюдения были осуществлены на площади около 150 кв.м., при этом мощность культурных напластований вне сооружений достигала 140 см. В результате проведенных исследований были получены важные сведения о характере отложений культурного слоя, датированных XVII-XX вв.⁴⁰

Археологические охранно-спасательные исследования в июне 2004 г. проводились на ул. Баумана, 44 (кинотеатр «Родина»). Наблюдения были проведены на площади около 1000 кв.м. при глубине прокопанности

³⁷ Григорьев Ю.В., Ситдилов А.Г., Старков А.С. Археологические наблюдения на улицах Казани. // Археологические открытия в Татарстане: 2000 год. Сборник. / Редколлегия: Ф.Ш. Хузин и др. – Казань: «Мастер-Лайн», 2001. – С. 44.

³⁸ Григорьев Ю.В. Отчет об археологических исследованиях в г. Казани (Республика Татарстан) на ул. Баумана, 2000 г. // Архив ИА АН РТ. Ф. 3. Оп. 1. Ед. хр. 9.

³⁹ Григорьев Ю.В., Ситдилов А.Г., Старков А.С. Археологические наблюдения на улицах Казани. // Археологические открытия в Татарстане: 2001 год. / Отв. ред. Ф.Ш. Хузин. – Казань: РИЦ «Школа», 2002. – С. 50-53.

котлована до - 420 (- 430) см. от современной поверхности. Мощность культурных напластований вне сооружений достигала 300 - 360 см. На основе отобранных вещественных материалов археологам удалось выделить следующие стратиграфические слои: I слой - XIX-XX вв., II слой – XVI-XVIII вв., в юго-восточном профиле, вероятно, выделился III слой – первая половина XVI в.⁴¹

Практически одновременно были проведены исследования по адресу ул. Баумана, 80. Был вырыт котлован на пересечении ул. ул. Баумана и Университетская, за реконструируемым зданием гостиницы «Совет», к югу от Богоявленского собора. Средняя глубина срезки грунта в вырытом котловане достигала 4 м., при этом материк удалось проследить в профилях стенок котлована на глубине 270 см. от современной поверхности. При наблюдениях были зафиксированы остатки жилых построек и хозяйственных ям, выявлены объекты и находки средневекового русского города (XVII-XIX вв.), а также культурные отложения XVII-XX столетий. Более ранних отложений, времен Казанского ханства, не удалось зафиксировать из-за параллельно шедших строительных работ⁴².

В ноябре 2004 г. на ул. Кави Наджми, 2/39, на месте строительства нового здания, осуществлялись охранно-спасательные исследования. Площадь котлована составляла около 896 кв.м., глубина равнялась 300 см от современной поверхности. Стратиграфия культурных напластований на территории исследуемого района представляла собой разнородные по мощности и насыщенности отложения культурного слоя. При археологических наблюдениях были зафиксированы остатки жилых построек

⁴⁰ Ситдилов А.Г. Отчет об археологических охранно-спасательных исследованиях в г. Казани (Республика Татарстан) на ул. Астрономическая, 3/6, 2003 г. // Архив ИА АН РТ. Ф. 3. Оп. 1. Ед. хр. 26.

⁴¹ Ситдилов А.Г. Отчет об археологических охранно-спасательных исследованиях в г. Казани (Республика Татарстан) на ул. Баумана, 44, 2005 г. // Архив ИА АН РТ. Ф. 3. Оп. 1. Ед. хр. 67.

⁴² Ситдилов А.Г. Отчет об археологических охранно-спасательных исследованиях в г. Казани (Республика Татарстан) на ул. Баумана, 80, 2004 г. // Архив ИА АН РТ. Ф. 3. Оп. 1. Ед. хр. 54.

и хозяйственных ям, выявлены объекты и находки позднесредневекового русского города XVII-XIX вв. (15 сооружений)⁴³.

В июле 2005 г. при строительстве здания на ул. Баумана, 13, проводились археологические изыскания, в ходе которых были зафиксированы культурные слои XVIII-XX вв. Мощность прослеженного культурного слоя в котловане была неравномерной, что объясняется характером палеорельефа, имеющим значительное понижение к юго-востоку. На основе анализа стратиграфии в северной стенке котлована удалось выделить следующие культурные хронологические горизонты: 1-2 прослойки представляют собой культурные отложения XXI в. мощностью до 55 см; 3-7 прослойки – XX в., толщиной до 80 см; 8-11 прослойки – XIX в., мощность культурного слоя достигала 55 см; 12-13 прослойки – XVIII в., мощность культурного слоя составила около 55 см. Проследить более раннее накопление культурного слоя не удалось из-за ограничения уровня механизированной прокопки котлована⁴⁴.

В 2005 г. на ул. Профсоюзная, 42, на площади около 725 кв.м., с глубиной прокопанности котлована до 400 см проводились археологические изыскания. При этом мощность культурных напластований вне сооружений не превышала 220 см. Выявлено 10 сооружений, датируемых II половиной XVI – XIX вв.⁴⁵

На перекрестке ул.ул. Профсоюзная (д. 15), и Астрономическая (д. 19), на месте строительства объекта «Медицинский центр», и при производстве работ по устройству сетей водоснабжения, канализации и переноса магистрального водовода в 2009-2011 гг. проводились охранно-спасательные исследования, зафиксировавшие остатки сооружений XVII-XXI вв.

⁴³ Ситдилов А.Г. Отчет об археологических охранно-спасательных исследованиях в г. Казани (Республика Татарстан) на ул. К. Наджми, 2/39 в 2004 г. // Архив ИА АН РТ. Ф. 3. Оп. 1. Ед. хр. 63.

⁴⁴ Ситдилов А.Г. Отчет об археологических охранно-спасательных исследованиях в г. Казани (Республика Татарстан) на ул. Баумана, 13, 2005 г. // Архив ИА АН РТ. Ф. 3. Оп. 1. Ед. хр. 95.

Суммарная мощность культурного слоя вне ям и сооружений составила 80-60 см. При археологических наблюдениях были зафиксированы остатки траншеи и хозяйственных ям⁴⁶.

Летом 2011 г. был заложен раскоп на месте реконструкции комплекса «Гостиница «Казань»», располагающегося по адресу: ул. Баумана, 9, на пересечении ул.ул. Чернышевского и Баумана. Поверхность раскопа была сильно разрушена строительной техникой, поэтому археологические изыскания начались на уровне 9 штыка (пласта) с мощностью культурных напластований до 207 см. В результате проведенных работ было выявлено 17 объектов, датируемые XIX- XXI вв.⁴⁷

В октябре-ноябре 2011 г. на месте предстоящего строительства парковочного комплекса, на пересечении ул.ул. Профсоюзная и Астрономическая, был заложен археологический раскоп площадью 60 кв.м., а так же проведены надзорные работы. В результате всех исследований было обнаружено 9 объектов, зафиксированы культурные отложения XX-XVII вв.⁴⁸

В декабре 2011 г. были продолжены археологические раскопки на ул. Кави Наджми. Так, на месте дома № 22 был разбит раскоп площадью 142,5 кв.м. В процессе работы исследователями среди прочих археологических находок были выявлены 44 сооружения и 2 погребения. В раскопе были выделены сильно поврежденные культурные напластования,

⁴⁵ Ситдилов А.Г., Сивицкий М.В. Отчет об археологических охранно-спасательных исследованиях в г. Казани (Республика Татарстан) на ул. Профсоюзная, 42 в 2005 г. // Архив ИА АН РТ. Ф. 3. Оп. 1. Ед. хр. 79.

⁴⁶ Шигапов М.Б. Отчет об археологических охранно-спасательных исследованиях при строительстве объекта «Медицинский центр по ул. Профсоюзная, 15 – Астрономическая, 19» в г. Казани (Республика Татарстан) и производстве работ по устройству сетей водоснабжения, канализации и переноса магистрального водопровода за 2009-2011 гг. // Архив ИА АН РТ. Ф. 3. Оп. 1. Ед. хр. 149.

⁴⁷ Карпов Э.И. Отчет об археологических охранно-спасательных исследованиях в г. Казани (Республика Татарстан) на ул. Баумана, 9, в 2013 г. // Архив ИА АН РТ. Ф. 3. Оп. 1. Ед. хр. 162; Карпов Э.И. Отчет об археологических охранно-спасательных исследованиях в г. Казани (Республика Татарстан) на ул. Баумана, 9 за 2011 г. // Архив ИА АН РТ. Ф. 3. Оп. 1. Ед. хр. 163.

формировавшиеся с первой половины XVIII в., и синхронные этому времени погребения⁴⁹.

В ноябре 2011 г. были проведены охранно-спасательные исследования на ул. Баумана, 19. На месте предстоящего строительства был заложен раскоп площадью 60 кв.м., по периметру котлована проведены надзорные работы на площади около 45 кв.м. В результате проведенных работ были выявлены культурные напластования XVI-XX вв., средней мощностью около 400 см. Зафиксированы остатки сооружений начала XVIII-XX вв., изучены два погребения, относящиеся предположительно к XVI-XVII вв. При прокопке десятого пласта обнаружилось сооружение из бревен – колодец, который представлял собой деревянный сруб, впущенный в предварительно вырытую для него яму. Затем яма была засыпана. Находок в нем не выявлено. Судя по стратиграфии, время сооружения колодца относится к середине XVIII в. Погребения, датированы не позднее начала XVII в.: 1 погребение представлено детским скелетом хорошей сохранности, возраст определен в пределах 8 – 10 лет; во 2 погребении найден только череп, принадлежащий женщине возраста 20-30 лет. Оба погребения отнесены к позднеязыческому населению⁵⁰.

Таким образом, на территории предполагаемой хозяйственной деятельности распространяется культурный слой, мощность которого может достигать более 400 см. На основе предшествующих исследований в данном районе можно выделить следующие стратиграфические слои: I - XIX – XX в., II – XVI-XVIII вв., соотносящиеся со стратиграфической шкалой Казанского кремля.

⁴⁸ Сивицкий М.В. Отчет об археологических охранно-спасательных исследованиях в г. Казани (Республика Татарстан) на ул. Профсоюзная / ул. Астрономическая (парковочный комплекс) за 2011 г. // Архив ИА АН РТ. Ф. 3. Оп. 1. Ед. хр. 158.

⁴⁹ Сивицкий М.В. Отчет об археологических охранно-спасательных исследованиях в г. Казани (Республика Татарстан) на ул. К. Наджми, 22 в 2011 г.- Т. 1. // Архив ИА АН РТ. Ф. 3. Оп. 1. Ед. хр. 156; Сивицкий М.В. Отчет об археологических охранно-спасательных исследованиях в г. Казани (Республика Татарстан) на ул. К. Наджми, 22 в 2011 г. – Т. 2. // Архив ИА АН РТ. Ф. 3. Оп. 1. Ед. хр. 157.

4. Выводы по результатам предпроектных исследований

На основе проведенных исследований установлено следующее:

1. Участок обследования расположен юго-восточной части исторического центра города Казани. Учитывая последовательность формирования исторической застройки г. Казани, территория, на которой расположен участок обследования, могла быть освоена на рубеже XVI–XVII в. Согласно данным картографии, участок землеотвода расположен на покатой площадке склона холма, многочисленная каменная застройка на данной территории прослеживаются только со второй половины XVIII в. Данные инженерно-геологического обследования, указывают на наличие мощных напластований «насыпного слоя» до 8 метров.

2. Сведения об археологических исследованиях на территории, отведенной под строительство, отсутствуют. Для характеристики культурного слоя на данной территории могут быть привлечены результаты археологических исследований по адресу ул. Баумана, 19. Мощность культурных слоев составила до 400 см, датируемых XVI–XX веках.

3. Изучение проектной документации позволяет выделить 1 вид земляных работ, проведение которых может ухудшить состояние объекта археологического наследия – «Культурный слой исторического центра города Казани XI–XVIII вв.», нарушить его целостность и сохранность, а именно: устройство котлована под строительство объекта по адресу ул. Кави Наджми. При проведении реконструкции здания по ул. Кави Наджми, 14, угрозы разрушения культурного слоя нет. При перекладке сетей инженерных коммуникаций к зданию по ул.Баумана, 19, угроза разрушения культурного слоя отсутствует.

4. Общая площадь планируемых разрытий по адресу ул. Кави Наджми, на территории ОКН (устройство котлована здания) – 275 кв.м.

⁵⁰ Сивицкий М.В. Отчет об археологических охранно-спасательных исследованиях в г. Казани (Республика Татарстан) на ул. Баумана, 19, в 2011 году. В 2-х частях. // Архив ИА АН РТ. Электронный каталог

Предпроектными исследованиями было установлено, что культурный слой на территории, отведенной под новое строительство, был частично разрушен предшествующей застройкой и прокладкой коммуникационных линий в XIX–XX вв. на площади около 200 кв.м. На остальной площади, возможно обнаружение археологизированных объектов XVI–XX вв., «влажного культурного слоя», способствующего сохранению органических остатков, возможно выявление антропологических останков. Необходимо предусмотреть производство археологически полевых работ.

5. Учитывая специфику расположения пятна предшествующей кирпично-каменной и деревянной застройки необходимо проведение археологических изысканий на площади не менее 75 кв.м. на наиболее перспективных участках землеотвода. В виде археологических раскопок, участком 6х10 м, и археологических наблюдений на площади не менее 15 кв.м. по образуемым разрезам стенок котлована согласно историко-культурному опорному плану (см.приложение), для всестороннего исследования, точной фиксации и научной оценки отложений археологического культурного слоя и археологических объектов на данной территории.

5. Программа проведения археологических полевых работ

5.1. Общие положения

Программа археологических полевых работ к проекту строительства hostela по адресу: г. Казань, ул. Профсоюзная, д. 20/24 (кадастровые номера земельных участков: 16:50:010212:55; 16:50:010212:48) разработана на основе принципов научной обоснованности, достоверности и полноты информации, объективности и законности.

Археологические полевые работы являются видом научно-исследовательских работ и проводятся в порядке, определенном ст. 45

Федерального Закона от 25.06.2002 г. № 73-ФЗ «Об объектах культурного наследия (памятниках истории и культуры) народов Российской Федерации»

Цель охранных археологических полевых работ: сохранение объекта культурного (археологического) наследия регионального (республиканского) значения – достопримечательное место «Культурный слой исторического центра города Казани XI–XVIII вв.», в границах указанного земельного участка, а также прилегающих территорий, при проведении строительных работ.

5.2. Вид, объем и состав археологических полевых работ

Объем археологических полевых работ рассчитывается с учетом проектируемых строительно-земляных работ. Учитывая существующее состояние земельного участка, планируемого к хозяйственному освоению, необходимо предусмотреть археологические полевые работы в режиме «археологических раскопок и археологических наблюдений».

«4.1. Археологические раскопки – проведение на поверхности земли, в земле или под водой научных исследований объектов археологического наследия посредством земляных и связанных с ними работ, в том числе с полным или частичным изъятием археологических предметов из раскопов в целях изучения и сохранения объектов археологического наследия.»⁵¹.

«5.1. Археологические наблюдения – проведение научных исследований объектов археологического наследия на поврежденных участках территорий объектов археологического наследия в целях выявления на них археологических предметов и сохранившихся участков культурного слоя и

⁵¹ Положение о порядке проведения археологических полевых работ и составлении научной отчетной документации, утвержденном постановлением Отделения историко-филологических наук РАН 27.11.2013 г. №85.

(или) конструктивных составляющих объектов археологического наследия, исследуемых методами археологических раскопок»⁵².

В случае обнаружения в ходе проведения работ на земельном участке уникальных, особо ценных объектов культурного наследия необходимо предусмотреть расширение археологических полевых работ и дополнительное финансирование исследовательских работ по решению государственного органа охраны объектов культурного наследия.

Объем археологических полевых работ рассчитывается с учетом проектируемых строительно-земляных работ, и необходимо предусмотреть проведение археологических полевых работ на площади не менее 75 кв.м. В случае обнаружения в ходе проведения работ на земельном участке уникальных, особо ценных объектов культурного наследия, необходимо предусмотреть расширение археологических полевых работ и дополнительное финансирование исследовательских работ по решению государственного органа охраны объектов культурного наследия.

Состав спасательных археологических полевых работ:

- подготовительные работы: подготовка договорной документации; разработка и согласование технического задания; заключение договора, подача заявки на получение Открытого листа;
- натурные работы (полевые исследования) в режиме раскопок: прокопка ручным способом, фиксация по горизонтам/пластам, фиксация стратиграфических разрезов стенок/бровок, с полным изъятием археологических находок;
- натурные работы (полевые исследования) в режиме наблюдения: фиксация стратиграфических разрезов с привязкой на местности, с фиксацией выявленных археологизированных объектов;
- натурные графические работы: привязка стратиграфических разрезов к подоснове, вычерчивание профилей и планов раскопов в масштабе 1:20;

⁵² Положение о порядке проведения археологических полевых работ и составлении научной отчетной документации, утвержденном постановлением Отделения историко-филологических наук РАН 27.11.2013 г. №85.

- натурные фотоработы: фотофиксация объекта и производимых на нем работ в режиме мониторинга;

- камеральные работы: 1) работа с индивидуальными находками: помывка, просушка, первичная расчистка изделий из металла, склейка, типологический анализ и описание, рисовка, оформление этикетаж, составление коллекционной описи, в т.ч. в электронном виде, упаковка для временного хранения, подготовка к передаче на госхранение; 2) работа с массовым материалом: промывка, просушка, сортировка, просчет, заполнение листов просчета, типологический анализ керамики, склейка керамики, прорисовка формообразующих элементов и орнаментированных стенок, шифровка, оформление этикетаж, составление коллекционной описи, в т.ч. в электронном виде, упаковка для временного хранения, подготовка к передаче на госхранение;

- отбелка чертежей с последующей компьютерной обработкой: подготовка координатной сетки, перенос полевых чертежей на координатную сетку, штриховка, компьютерная обработка, распечатка оригинал-макета, тиражирование;

- лабораторные фотоработы: фотосъемка индивидуальных находок, массового материала, компьютерная обработка фотоснимков, отбор натуральных фотоматериалов для отчета, изготовление и оформление контактных листов;

- аналитическая обработка материала, подготовка и написание заключения и научного отчета: анализ полученных результатов, подготовка и написание Заключения, разработка структуры научного отчета, подготовка текста научного отчета, подготовка приложений, оформление научного отчета (в т.ч. в электронном виде), компьютерная обработка иллюстративного материала, разработка макета альбома и его компоновка, оформление альбома, изготовление альбома (в т.ч. в электронном виде), распечатка и тиражирование отчета и альбома иллюстраций, переплетные работы.

5.3. Порядок проведения археологических полевых работ

Археологические полевые работы проводятся с учетом производственного графика строительно-земляных работ после заключения договора при выполнении следующих организационных условий:

- согласованность действий подрядчиков, Заказчика и Исполнителя археологических полевых работ (с назначением представителей от каждой из сторон);
- разработка совмещенного графика производственных и археологических полевых работ;
- доступ археологов на объект;
- обеспечение помещением на объекте строительства на время проведения полевых работ, обеспечение электроводоснабжением, обеспечение техническим сопровождением строительной техникой археологических исследований по вывозу грунта (механизированное снятие современного техногенного слоя и т.п.), и иными условиями возлагается на Заказчика работ.
- перед началом проведения археологических полевых работ, держатель разрешения (открытого листа), представитель заказчика, должностное лицо Министерства культуры Республики Татарстан и специалист Академии наук Республики Татарстан составляют акт-схему участка производства работ в четырех экземплярах (по одному экземпляру для каждой из сторон) с приложением фотофиксации, достаточной для характеристики состояния участка перед началом производства работ;
- после проведения археологических полевых работ, держатель разрешения (открытого листа), представитель заказчика, должностное лицо Министерства культуры Республики Татарстан и специалист Академии наук Республики Татарстан составляют акт-схему произведенных работ с указанием объемов произведенных работ и мощности культурного слоя, в

четырёх экземплярах (по одному экземпляру для каждой из сторон) с приложением фотофиксации, достаточной для характеристики произведенных работ.

В отношении последовательности и условий выполнения земляных работ в проектную документацию необходимо внести ссылки на Раздел «Обеспечение сохранности объекта культурного (археологического) наследия регионального (республиканского) значения – достопримечательное место «Культурный слой исторического центра города Казани XI–XVIII вв.» к проекту строительства хостела по адресу: г. Казань, ул. Профсоюзная, д.20/24 (кадастровые номера земельных участков: 16:50:010212:55; 16:50:010212:48)».

Приложения:

1. Источники и литература.
2. Обращение Заказчика.
3. Кадастровые планы земельных участков.
4. Генплан застройки земельного участка.
5. Материалы отчета об инженерно-геологических изысканиях по объекту: «Гостиницы на 14 и 10 номеров по ул. Кави Наджми – Профсоюзная в Вахитовском районе г. Казани».
6. Граница территории достопримечательного места «Культурный слой исторического центра города Казани XI–XVIII вв.».
7. Фрагменты исторических планов.
8. План археологической изученности района строительства.
9. Фотофиксация земельного участка.
10. Историко-культурный опорный план.

Источники и литература

1. РГАДА ф.248 оп.160 д.2001 л.1-4 План города Казани 1765 г.
2. РГАДА ф.192 оп.1 Kazan д.3. л.1-4 План города Казани 1768 г.
3. НА РТ Ф.324 Оп.739 Д.7 Ч.6 План города Казани 1796 г.
4. РГАДА ф.1356 оп.1 д.302 л.1-7 План города Казани нач.ХІХ в.
5. РГАДА. Ф.1356. Оп.1. Д.1300. План губернского города Казани, составленный с планов на г. Казань утвержденных в 1839, 1842, 1845, 1848 гг.
6. НА РТ Ф.324 ОП.739 Д.4-1. Фрагмент плана города Казани 1875 г.
7. Калинин Н.Ф. История Казани с древнейших времен до ХVІІ в. //Архив ИЯЛИ Г.Ибрагимова АН РТ. Ф. 8. Оп.1. Ед. хр. 203.
8. Бикбулатов Р., Мустафин Р. Казань и ее слободы. – Казань: Изд-во «Заман», 2001.
9. Древняя Казань глазами современников и историков. / Сост. Ф.Ш. Хузин, А.Г. Ситдилов. – Казань: Фест, 1996.
10. Султанов Р.И. Историческая география Казани (город и его предместья в ХVІ-ХVІІ вв.). – Казань: Магариф, 2004.
11. Материалы по истории Татарской АССР. Писцовые книги города Казани 1565-1568 и 1646 гг. // Труды Историко-археографического института. Материалы по истории народов СССР. – Л.: Изд-во АН СССР, 1932.
12. Загоскин Н.П. Спутник по Казани. Иллюстрированный указатель достопримечательностей и справочная книга города. – Казань: Типо-литогр. Импер. ун-та, 1895.
13. Республика Татарстан: памятники истории и культуры. Каталог-справочник. – Казань: Эйдос, 1993.
14. Григорьев Ю.В., Ситдилов А.Г., Старков А.С. Археологические наблюдения на улицах Казани. // Археологические открытия в Татарстане: 2000 год. Сборник. / Редколлегия: Ф.Ш. Хузин и др. – Казань: «Мастер-Лайн», 2001.
15. Григорьев Ю.В. Отчет об археологических исследованиях в г. Казани (Республика Татарстан) на ул. Баумана, 2000 г. // Архив ИА АН РТ. Ф. 3. Оп. 1. Ед. хр. 9.
16. Ситдилов А.Г. Отчет об археологических охранно-спасательных исследованиях в г. Казани (Республика Татарстан) на ул. Астрономическая, 3/6, 2003 г. // Архив ИА АН РТ. Ф. 3. Оп. 1. Ед. хр. 26.

17. Ситдигов А.Г. Отчет об археологических охранно-спасательных исследованиях в г. Казани (Республика Татарстан) на ул. Баумана, 44, 2005 г. // Архив ИА АН РТ. Ф. 3. Оп. 1. Ед. хр. 67.
18. Ситдигов А.Г. Отчет об археологических охранно-спасательных исследованиях в г. Казани (Республика Татарстан) на ул. Баумана, 80, 2004 г. // Архив ИА АН РТ. Ф. 3. Оп. 1. Ед. хр. 54.
19. Ситдигов А.Г. Отчет об археологических охранно-спасательных исследованиях в г. Казани (Республика Татарстан) на ул. К. Наджми, 2/39 в 2004 г. // Архив ИА АН РТ. Ф. 3. Оп. 1. Ед. хр. 63.
20. Ситдигов А.Г. Отчет об археологических охранно-спасательных исследованиях в г. Казани (Республика Татарстан) на ул. Баумана, 13, 2005 г. // Архив ИА АН РТ. Ф. 3. Оп. 1. Ед. хр. 95.
21. Ситдигов А.Г., Сивицкий М.В. Отчет об археологических охранно-спасательных исследованиях в г. Казани (Республика Татарстан) на ул. Профсоюзная, 42 в 2005 г. // Архив ИА АН РТ. Ф. 3. Оп. 1. Ед. хр. 79.
22. Шигапов М.Б. Отчет об археологических охранно-спасательных исследованиях при строительстве объекта «Медицинский центр по ул. Профсоюзная, 15 – Астрономическая, 19» в г. Казани (Республика Татарстан) и производстве работ по устройству сетей водоснабжения, канализации и переноса магистрального водопровода за 2009-2011 гг. // Архив ИА АН РТ. Ф. 3. Оп. 1. Ед. хр. 149.
23. Карпов Э.И. Отчет об археологических охранно-спасательных исследованиях в г. Казани (Республика Татарстан) на ул. Баумана, 9, 2013 г. // Архив ИА АН РТ. Ф. 3. Оп. 1. Ед. хр. 162;
24. Карпов Э.И. Отчет об археологических охранно-спасательных исследованиях в г. Казани (Республика Татарстан) на ул. Баумана, 9 за 2011 г. // Архив ИА АН РТ. Ф. 3. Оп. 1. Ед. хр. 163.
25. Сивицкий М.В. Отчет об археологических охранно-спасательных исследованиях в г. Казани (Республика Татарстан) на ул. Профсоюзная / ул. Астрономическая (парковочный комплекс) за 2011 г. // Архив ИА АН РТ. Ф. 3. Оп. 1. Ед. хр. 158.
26. Сивицкий М.В. Отчет об археологических охранно-спасательных исследованиях в г. Казани (Республика Татарстан) на ул. К. Наджми, 22 в 2011 г.- Т. 1. // Архив ИА АН РТ. Ф. 3. Оп. 1. Ед. хр. 156;
27. Сивицкий М.В. Отчет об археологических охранно-спасательных исследованиях в г. Казани (Республика Татарстан) на ул. К. Наджми, 22 в 2011 г. – Т. 2. // Архив ИА АН РТ. Ф. 3. Оп. 1. Ед. хр. 157.



РТ, 420111, г. Казань, ул. Кремлевская, 10/15. тел. (843) 294 7 055, факс. 294 7 045
ИНН 1655226522, КПП 165501001, ОГРН 1111690060547,
р/с 40702810145029007412, к/с 30101810000000000805 в ОАО «АК БАРС БАНК», БИК 049205805

№ 28/07-2015-03

28 июля 2015 г.

**Директору
Института археологии
им. А.Х. Халикова АН РТ
А.Г. Ситдикову**

Уважаемый Айрат Габитович!

Прошу Вас рассмотреть возможность разработки раздела «Обеспечение сохранности объекта археологического наследия» проекта строительства хостела по адресу: г. Казань, ул. Профсоюзная, д. 20/24 (кадастровый номер 16:50:010212:55 и 16:50:010212:48).

Приложение:

1. Письмо-заявка (Образец № 1)
2. Письмо-разрешение (Образец № 2)
3. Генеральный план застройки земельного участка с указанием границ котлована строящегося объекта и объемов земельных работ (копия).
4. Ситуационный план М 1:500 (копия).
5. Топоъемка участка (копия).
6. Свидетельство собственности и договор купли-продажи на земельный участок (копия).
7. Отчет об инженерно-геологических изысканиях (копия).
8. Карточка заказчика (Форма № 1).
9. Кадастровый план земельного участка (копия).
10. Эскизный проект строительства объекта (цветная копия).
11. Сводный план инженерных сетей (цветная копия).

Директор

В.В.Большаков

Филиал Федерального государственного бюджетного учреждения "Федеральная кадастровая палата Федеральной службы государственной регистрации, кадастра и картографии" по Республике Татарстан

(полное наименование органа кадастрового учета, осуществляющего государственный кадастровый учет земельных участков на территории соответствующего кадастрового округа)

КАДАСТРОВАЯ ВЫПИСКА О ЗЕМЕЛЬНОМ УЧАСТКЕ (выписка из государственного кадастра недвижимости)

КВ.1

08.02.2013 № 1600/301/13-69517

1	Кадастровый номер	16:50:010212:55	2	Лист № 1	3	Всего листов: 4	
Общие сведения							
4	Пределы участка по адресу: 16:50:010212:47	6					
5	---	Дата внесения номера в государственный кадастр недвижимости: 21.01.2013					
7	Местоположение: установлено относительно ориентира, расположенного в границах участка.						
8	Почтовый адрес ориентира: Республика Татарстан, г. Казань, Вахитовский район, ул. Профсоюзная						
8.1	Категория земель:	Земли населенных пунктов					
8.2	Земли сельскохозяйственного назначения	Земли для промышленности, энергетики, транспорта, связи, радиосвязи, телевидения, информатики, земли для обеспечения космической деятельности, земли обороны, безопасности и земли иного специального назначения	Земли особо охраняемых территорий и объектов	Земли лесного фонда	Земли водного фонда	Земли запаса	
9	Разрешенное использование: проведение реконструкции с размещением административно-торговых помещений						
10	Фактическое использование/характеристики деятельности: ---						
11	Площадь: 446 +/- 7 кв. м	12	Кадастровая стоимость (руб.): 6153149,80	13	Удельный показатель кадастровой стоимости (руб./м²): 13796,30	14	Система координат: СК кадастрового округа
15	Сведения о правах: ---						
16	Особые отметки: Площадь и местоположение границ земельного участка соответствуют материалам межевания. Земельный участок будет аннулирован из государственного кадастра недвижимости в случае, если права на него не будут зарегистрированы в Управлении Росреестра по РТ в течение двух лет с даты постановки на кадастровый учет, дата указания в строке 6 кадастрового паспорта.						
17	Характер сведений ГКН (статус записи о земельном участке): Сведения о земельном участке носят временный характер.						
18	Дополнительные сведения						
18.1	Сергева Наталья Борисовна, ООО "Каземинущество"						
18.2	21.12.2012						
18.3	21.12.2012						

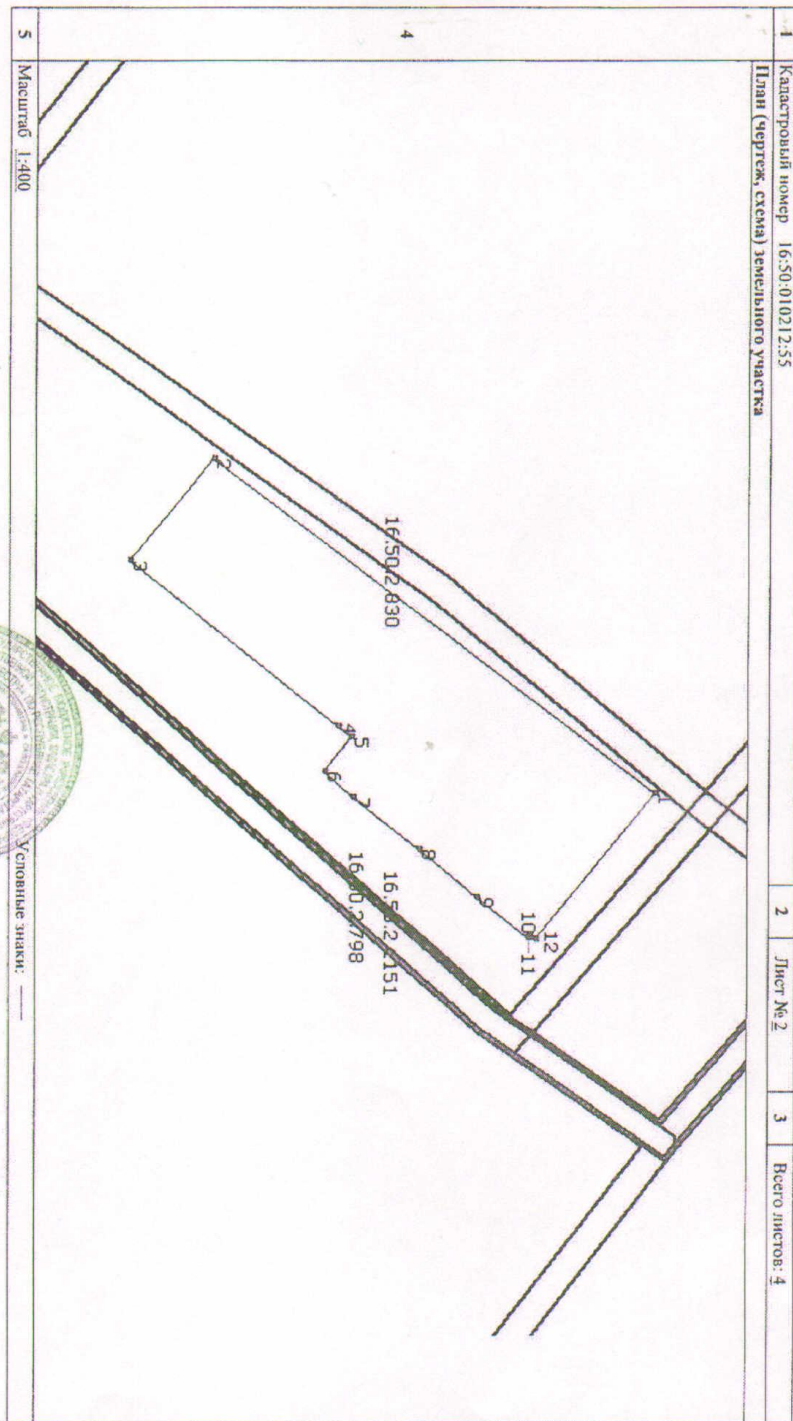
инженер 2 категории
(подписание должности)



С. В. Никифорова
(инициалы, фамилия)

КАДАСТРОВАЯ ВЫПИСКА О ЗЕМЕЛЬНОМ УЧАСТКЕ (выписка из государственного кадастра недвижимости)
08.02.2013 № 16:00/301/13-69517

КВ.2



Инженер 2 категории
(подписание должностн)



С. В. Никифорова
(подпись, фамилия)

Отдел по Высокогорскому району филиала Федерального государственного бюджетного учреждения "Федеральный кадастровый центр Федеральной службы государственной регистрации, кадастра и картографии" по Республике Татарстан

(наименование органа кадастрового учета)

КАДАСТРОВЫЙ ПАСПОРТ ЗЕМЕЛЬНОГО УЧАСТКА (выписка из государственного кадастра недвижимости)
14.09.2012 № 16/00/201/12-4084892

В.1

1	Кадастровый номер	16:50:010212:48	2	Лист № 1	3	Всего листов: 2	
4	Общие сведения						
5	Предшествующие номера:	16:50:010212:3	6	Дата внесения номера в государственный кадастр недвижимости: 07.02.2012			
7	Местоположение: установлено относительно ориентира, расположенного в границах участка.						
8	Полный адрес ориентира: Республика Татарстан, г. Казань, Вахитовский район, ул. Профсоюзная, д. 20/14						
8.1	Категория земель:						
8.1	Земли сельскохозяйственного назначения	Земли населенных пунктов	Земли промышленности, энергетики, транспорта, связи, радиовещания, телевидения, информатики, земли для обеспечения космической деятельности, земли обороны, безопасности и земли иного специального назначения	Земли особо охраняемых территорий и объектов	Земли лесного фонда	Земли водного фонда	
8.2	Земли населенных пунктов	Земли промышленности, энергетики, транспорта, связи, радиовещания, телевидения, информатики, земли для обеспечения космической деятельности, земли обороны, безопасности и земли иного специального назначения	Земли особо охраняемых территорий и объектов	Земли лесного фонда	Земли водного фонда	Земли запаса	
8.2	Земли иного специального назначения						
9	Разрешенное использование: Проведение реконструкции с размещением административно-торговых помещений						
10	Фактическое использование/характеристика деятельности: —						
11	Площадь: 165±/5 кв. м	12	Кадастровая стоимость (руб.): 2276389,50	13	Удельный показатель кадастровой стоимости (руб./м²): 13796,30	14	Система координат: СК кадастрового округа
15	Сведения о правах:						
15	Правообладатель: Зинбаров Марат Азатович	Вид права: Собственность	Особые отметки: —				
16	Особые отметки: Площадь и местоположение границ земельного участка соответствуют материалам межевания.						
17	—						
18	Дополнительные сведения для регистрации прав на образованные земельные участки	18.1	Номера образованных участков: 16:50:010212:47, 16:50:010212:48				
18	—	18.2	Номер участка, преобразованного в результате выдела: —				
18	—	18.3	Номера участков, подлежащих снятию с кадастрового учета: 16:50:010212:3				

Начальник отдела
(подпись)



Д. Р. Ахметова
(инициал, фамилия)

КАДАСТРОВЫЙ ПАСПОРТ ЗЕМЕЛЬНОГО УЧАСТКА (вписан в государственный кадастр недвижимости)
14.09.2012 № 16:50/301/12-408489

В.2

1	Кадастровый номер 16:50:010212:48	2	Лист № 2	3	Всего листов: 2
План (перетез, схема) земельного участка					

16:50:2.880

16:50:2.788

4

5

Масштаб 1:200

Основной знак: —

Начальник отдела
(подпись, должность)



Л.Р. Ахметова
(подпись, фамилия)

ОТКРЫТОЕ АКЦИОНЕРНОЕ ОБЩЕСТВО
КАЗАНСКИЙ ТРЕСТ ИНЖЕНЕРНО-СТРОИТЕЛЬНЫХ ИЗЫСКАНИЙ
ОАО «КазТИСИз»

Экз. № 3
Заказ № 6/н
Договор № 2341
Автор: Анфимова С.В.

О Т Ч Е Т

об инженерно-геологических изысканиях по объекту:
«Гостиницы на 14 и 10 номеров по ул.К.Наджми - Профсоюзная
в Вахитовском районе г. Казани»


Стадия проектирования – реконструкция

Главный геолог
ОАО «КазТИСИз»



Р.К. Галеев

г. Казань, 2012 г.



Открытое акционерное общество КАЗАНСКИЙ ТРАСТ ИНЖЕНЕРНО-СТРОИТЕЛЬНЫХ ИЗЫСКАНИЙ ОАО "Казтрост"		Объект "Гостиница на 14 и 10 номеров по улице Назаров-Прескопотноя в Восточном районе г. Казани"	
Адресность Тип здания Этаж Этаж Этаж	Полость Функция План Р.К. План Р.К. План Р.К.	Заказ № 6/н Договор № 2341 Стадия ИД Длительность 1 лист 1	Масштаб 1:500

На площадке изысканий располагаются два 1-но этажных кирпичных здания. На юго-восточной стене здания, расположенного ближе к перекрестку улиц Баумана-Кави Наджми, имеется вертикальная трещина. Трещина проходит на всю высоту здания, с шириной раскрытия внизу 1-2 мм, вверху до 1 см. На трещине установлены в июле 2010 г. деформационные маячки, в настоящее время которые разорваны.

Здание, расположенное на перекрестке улиц Профсоюзная-Кави Наджми, находится в удовлетворительном состоянии, видимых деформаций нет. К зданию с юго-западной и юго-восточной сторон примыкают два нежилых пристроя.

Через площадку изысканий проложены коммуникации: водопровод, теплотрасса, канализация.

В непосредственной близости, вдоль улиц Баумана, Профсоюзная и Кави Наджми, проложены коммуникации теплотрассы, газопровода, водопровода, канализации, линий электропередач и связи.

В геологическом строении площадки изысканий принимают участие современные техногенные, верхнечетвертичные аллювиально-делювиальные и верхнепермские отложения.

С поверхности до глубины изучения 15 м геологическое строение площадки представляется нижеследующим сводным инженерно-геологическим разрезом:

Номер ИГЭ	Описание грунтов	Мощность ИГЭ, м	
		от	до
1	2	3	4
НС	Насыпной грунт разнородный, представлен свалкой строительного мусора, шлаком от коричневого до черного цвета, с глубины 1.0 м с включением суглинистого грунта, отсыпан сухим способом, слежавшийся. До глубины 0.2 м асфальтовое покрытие с дресвяно-щебенистой подушкой. Вскрыт во всех выработках	1.8	5.0
НС-1	Насыпной грунт разнородный супесчано-суглинисто-глинистый с содержанием органических веществ, участками заторфованный темно-серый, участками бурый, коричневый, с включениями битого кирпича до 40% и строительного мусора, остатков древесины, навоза, отсыпан сухим способом, неравномерно слежавшийся. До глубины 0.2-0.3 м асфальтовое покрытие с щебенистой подушкой. Вскрыт в архивных выработках №№ 2/арх., 679/арх. в интервале глубин 1.5-7.8 м	3.9	5.8

- 7 -

1	2	3	4
НС-2	Насыпь белесого цвета, представлена гашеной известью (предположительно это яма, использовавшаяся во время строительства для гашения извести). Вскрыта в выработке № 1	3.2	
5	Песок пылеватый малой и средней степени водонасыщения серый, плотный. Вскрыт в архивной выработке № 40/арх. в интервале глубин 4.1-6.7 м	2.6	
6	Песок мелкий малой степени водонасыщения желтовато-светло-коричневый, средней плотности, с прослоями пылеватого песка, в интервале 12.0-12.3 м с включением гравия до 15-20%. Вскрыт в архивной выработке № 680/арх. в интервале глубин 7.4-12.5 м	5.1	
3а	Суглинок полутвердый коричневый слюдистый, с прослоями песка, с включением гнезд супеси, прожилок извести. Вскрыт в выработках №№ 1, 680/арх., 40/арх. в интервале глубин 5.0-8.0 м	1.0	2.4
3б	Суглинок тугопластичный коричневый, коричневатосерый слюдистый, с прослоями песка, с включением гнезд супеси. Вскрыт в выработках №№ 1, 40/арх., 2/арх. в интервалах глубин 5.7-6.8 м; 7.5-9.0 м	0.8	1.1
3гд	Суглинок текучепластичный, текучий коричневатосерый, с частыми прослоями песка насыщенного водой. Вскрыт в выработках №№ 2, 2/арх. в интервале глубин 4.7-9.0 м	0.8	2.2
3в	Суглинок мягкопластичный серый, с прослоями супеси, с дресвой карбонатных пород. Вскрыт в выработке № 40/арх., шурфах №№ 1, 2 в интервале глубин 9.0-9.7 м	0.7	
5а	Песок пылеватый насыщенный водой коричневый, серовато-коричневый, плотный. Вскрыт в выработке № 679/арх. в интервале глубин 7.8-9.0 м	1.2	
6а	Песок мелкий насыщенный водой желтовато-коричневый глинистый средней плотности, с частыми прослоями суглинка. Вскрыт в выработках №№ 1, 2, 2/арх. в интервале глубин 7.9-9.8 м	0.8	1.4

Приложение №1
к Постановлению
Кабинета Министров
Республики Татарстан
от 15.02.2010 г. №79

Границы достопримечательного места
регионального (республиканского) значения
“Культурный слой исторического центра города Казани XI-XVIII вв.”



● район строительства

Фрагмент плана г.Казани 1765 г.



РГАДА ф.248 оп.160 д.2001 л.1-4

22 - «церковь петра и павла»

Фрагмент плана г.Казани 1768 г.



РГАДА ф.192 оп.1 Kazan д.3. л.1-4

65 - «хлебная площадь»

88 - «питейный дом»

● район исследований

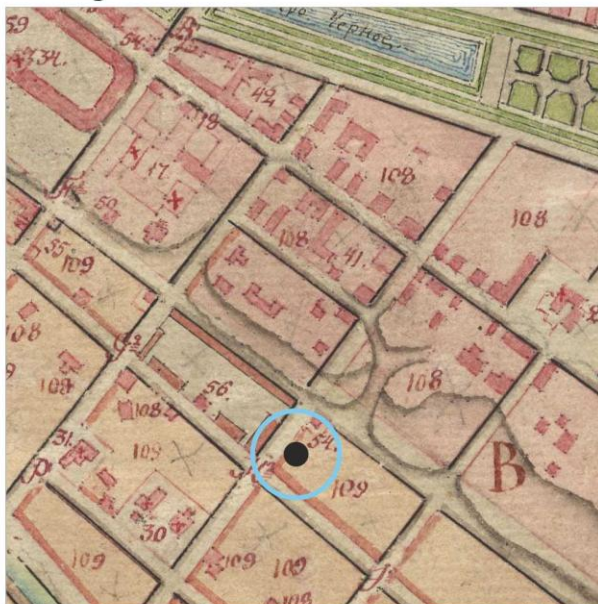
Фрагмент плана г.Казани 1796 г.



НА РТ Ф.324 Оп.739 Д.7 Ч.6

36 - «духовная академия»

Фрагмент плана г.Казани начала XIX в.

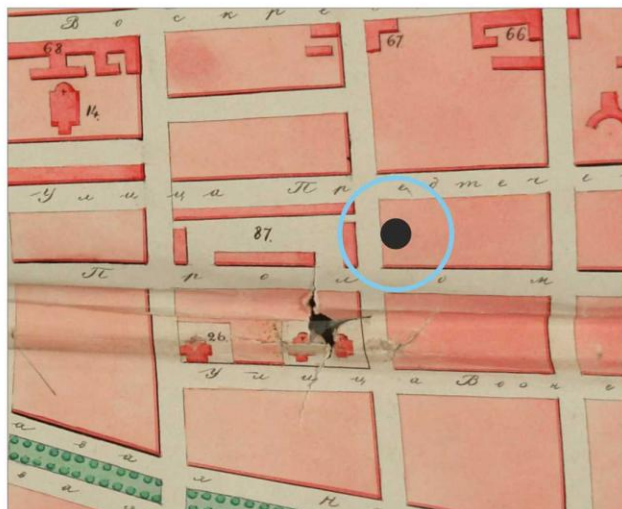


РГАДА ф.1356 оп.1 д.302 л.1-7

54 - «питейный дом»

● район исследований

Фрагмент плана г.Казани 1848 г.



РГАДА ф.1356 оп.1 д.1300 л.1-25

14 - «собор Петропавловский»
87 - площадь хлебная

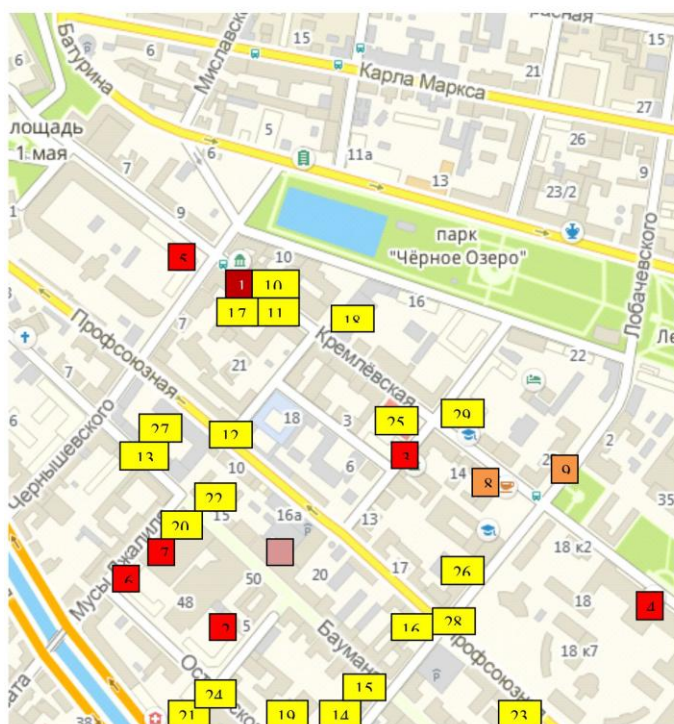
Фрагмент плана г.Казани 1875 г.



НА РТ Ф.324 ОП.739 Д.6-3

● район исследований

План археологической изученности



ЭКСПЛИКАЦИЯ:

- место проведения наблюдений
- археологические исследования 1800 г.
- археологические исследования 1920-1930-е гг.
- археологические исследования 1960-1980-е гг.
- археологические исследования 2000-2011 гг.

Экспликация

- 1.1800. ул. Кремлевская и Чернышевского
- 2.1924-1925. Вознесенская церковь
- 3.1924-1925. совр. ул. К. Наджми
- 4.1933. главное здание КГУ
- 5.1934. ул. Чернышевского, 1 и 4
- 6.1935. кладбище Николо-Вишняковской церкви
- 7.1937. ул. Баумана, близ театра «Родина»
- 8.1968-1970-е гг., 1982. Здание Физического корпуса КГУ
- 9.1982. территория между Первым высотным корпусом КГУ и зданием Государственного архива РТ
- 10.2000. здание Геологического факультета по улицам Чернышевского и Кремлевская
- 11.2000. ул. Кремлевская, 4
- 12.2000. перекресток улиц Профсоюзная и Муса Джалиль
- 13.2000. ул. Баумана, между ул. Чернышевского и М. Джалиля
- 14.2001. ул. Астрономическая, 7
- 15.2001. ул. Астрономическая, 9
- 16.2001. ул. Астрономическая, 11/29
- 17.2001. здание Геологического факультета
- 18.2002. здание Александровского пассажа
- 19.2003. ул. Астрономическая, 3/6
- 20.2004. ул. Баумана, 44
- 21.2004. ул. К. Наджми, 2/39
- 22.2005. ул. Баумана, 13
- 23.2005. ул. Профсоюзная, 42
- 24.2005. ул. К. Наджми, 2/39
- 25.2009. ул. Кремлевская, 10/15
- 26.2009-2011. ул. Профсоюзная, 15 и Астрономическая, 19
- 27.2011. ул. Баумана, 9
- 28.2011. пересечение улиц Профсоюзная и Астрономическая
- 29.2011. ул. К. Наджми, 22

«Обеспечение сохранности объекта культурного (археологического) наследия регионального (республиканского) значения – достопримечательное место «Культурный слой исторического центра города Казани XI–XVIII вв.» к проекту строительства хостела по адресу: г. Казань, ул. Профсоюзная, д.20/24 (кадастровые номера земельных участков: 16:50:010212:55; 16:50:010212:48)



Общий вид земельного участка 16:50:010212:48.



Общий вид земельных участков: 16:50:010212:55; 16:50:010212:48.



Общий вид земельных участков: 16:50:010212:55; 16:50:010212:48.



Общий вид земельных участков: 16:50:010212:55; 16:50:010212:48.



Общий вид земельных участков: 16:50:010212:55; 16:50:010212:48.



Общий вид земельных участков: 16:50:010212:55; 16:50:010212:48.

